






# Bewertungsgrundlagen Kultur- und Sachgüter

## Kulturlandschaften

-  bundesweit bedeutsame Landschaften für das Natur- und Kulturerbe<sup>1</sup>
-  historische Kulturlandschaften besonderer Eigenart/Vorranggebiete Kulturlandschaftsschutz<sup>2</sup>
-  Umgebung (500m) einer historischen Kulturlandschaft besonderer Eigenarte/eines Vorranggebietes Kulturlandschaftsschutz
-  Montanregion Erzgebirge/Welterbe-Gebiet<sup>3</sup> mit Darstellung der Lage von Stolln

## Wald als Kultur- und Sachgut<sup>4</sup>

-  Wald mit besonderer Anlagenschutzfunktion; Erntebestand oder Samenplantage nach FoVG; Wald für Forschung und Lehre; Bestattungswald; Wald mit besonderer Kulturschutzfunktion sowie Dokumentationsfläche historischer Waldbauformen

## Sonstiges

-  Grenze der Planungsregion

Datengrundlagen:

- <sup>1</sup> SCHWARZER ET AL. (2018)
- <sup>2</sup> PV RC (2024): Regionalplan Region Chemnitz\_Karte 08: Kulturlandschaftsschutz
- <sup>3</sup> Montanregion Erzgebirge/Krušnohoří" e.V. (2025): Welterbegebiete
- <sup>4</sup> SBS (2024): Waldfunktionenkartierung

Kartengrundlage:

GEOSN: Verwaltungsgrenzen mit Stand 18.07.2024

## Raumordnungsplan Wind (ROPW) der Planungsregion Chemnitz

### UMWELTBERICHT Bewertungsgrundlagen Kultur-/Sachgut

TU Dresden | Fakultät Architektur | Institut für Landschaftsarchitektur | Lehr- und Forschungsgebiet Landschaftsplanung

Leitung: Prof. Dr. Catrin Schmidt  
Bearbeitung: Dr.-Ing. Kathrin Seidler

Projekträger: Planungsverband Region Chemnitz

Karte: 7a  
Stand: 05.12. 2025  
M 1:450.000