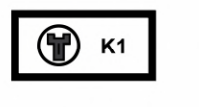
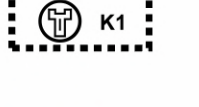




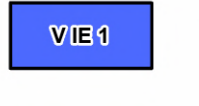






Beikarte 3-2
Vorrang- und Vorbehaltsgebiete
der Kategorien Erholung, Tourismus
und kulturelles Sachgut

Legende

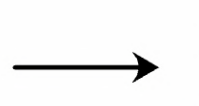



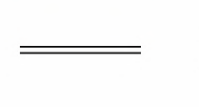


Kulturelles Sachgut

-  Vorranggebiet kulturelles Sachgut
-  Vorbehaltsgebiet kulturelles Sachgut
-  Historische Kulturlandschaften (HK) und Archäologische Denkmäler (AD) des LROP 2022

Erholung

-  Vorranggebiet landschaftsbezogene Erholung
-  Vorranggebiet infrastrukturbezogene Erholung
-  Vorbehaltsgebiet landschaftsbezogene Erholung
-  Vorranggebiet Tourismusschwerpunkt
-  Vorranggebiet regional bedeutsamer Wanderweg
-  Wanderweg
-  Radweg
-  Wasserwanderweg

Nachrichtliche Darstellungen

-  Hilfslinien der Symbole für die Flächenausweisung
-  Naturpark
-  Landkreisgrenze
-  Gewässerflächen
-  Fließgewässer
-  Autobahn
-  Bundesstraße

Maßstab 1:50.000

