









Beikarte 2.1
Siedlungs- und Versorgungsstruktur

Legende

-  Oberzentrum
-  Mittelzentrum
-  Grundzentrum
-  Standort für die
Sicherung und Entwicklung
von Wohnstätten
-  Standort für die
Sicherung und Entwicklung
von Arbeitsstätten
-  Zentrales Siedlungsgebiet
-  Grundzentraler
Verflechtungsbereich
-  Landkreisgrenze

Maßstab 1:175.000

